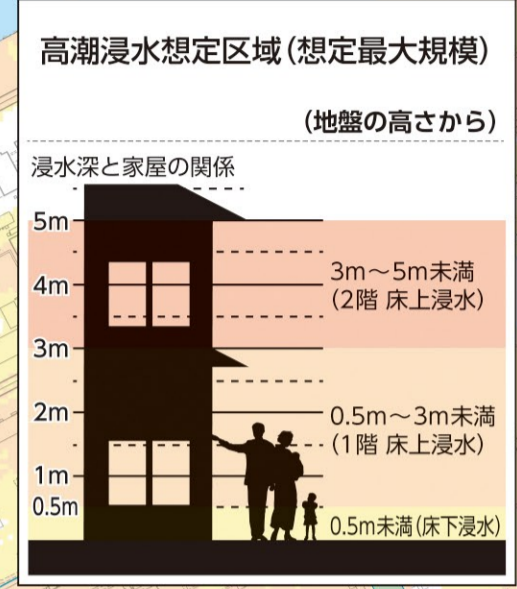
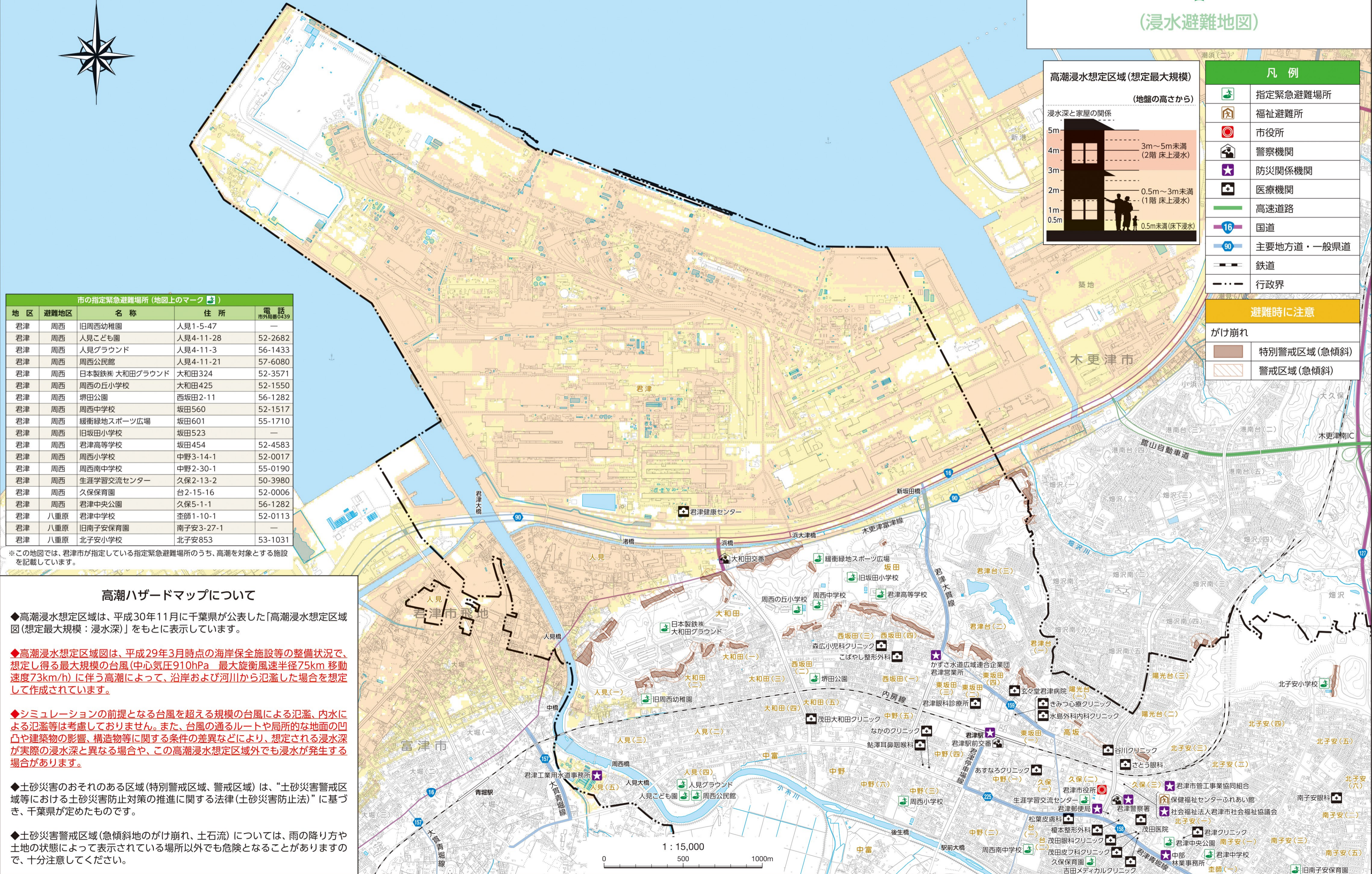



君津市高潮ハザードマップ

(浸水避難地図)



| 凡例 | |
|----|------------|
| | 指定緊急避難場所 |
| | 福祉避難所 |
| | 市役所 |
| | 警察機関 |
| | 防災関係機関 |
| | 医療機関 |
| | 高速道路 |
| | 国道 |
| | 主要地方道・一般県道 |
| | 鉄道 |
| | 行政界 |

| 市の指定緊急避難場所 (地図上のマーク) | | | | |
|----------------------|------|----------------|-----------|----------------|
| 地区 | 避難地区 | 名称 | 住所 | 電話 市外局番0439 |
| 君津 | 周西 | 旧周西幼稚園 | 人見1-5-47 | — |
| 君津 | 周西 | 人見こども園 | 人見4-11-28 | 52-2682 |
| 君津 | 周西 | 人見グラウンド | 人見4-11-3 | 56-1433 |
| 君津 | 周西 | 周西公民館 | 人見4-11-21 | 57-6080 |
| 君津 | 周西 | 日本製鉄株 大和田グラウンド | 大和田324 | 52-3571 |
| 君津 | 周西 | 周西の丘小学校 | 大和田425 | 52-1550 |
| 君津 | 周西 | 堺田公園 | 西坂田2-11 | 56-1282 |
| 君津 | 周西 | 周西中学校 | 坂田560 | 52-1517 |
| 君津 | 周西 | 緩衝緑地スポーツ広場 | 坂田601 | 55-1710 |
| 君津 | 周西 | 旧坂田小学校 | 坂田523 | — |
| 君津 | 周西 | 君津高等学校 | 坂田454 | 52-4583 |
| 君津 | 周西 | 周西小学校 | 中野3-14-1 | 52-0017 |
| 君津 | 周西 | 周西南中学校 | 中野2-30-1 | 55-0190 |
| 君津 | 周西 | 生涯学習交流センター | 久保2-13-2 | 50-3980 |
| 君津 | 周西 | 久保保育園 | 台2-15-16 | 52-0006 |
| 君津 | 周西 | 君津中央公園 | 久保5-1-1 | 56-1282 |
| 君津 | 八重原 | 君津中学校 | 辻師1-10-1 | 52-0113 |
| 君津 | 八重原 | 旧南子安保育園 | 南子安3-27-1 | — |
| 君津 | 八重原 | 北子安小学校 | 北子安853 | 53-1031 |

※この地図では、君津市が指定している指定緊急避難場所のうち、高潮を対象とする施設を記載しています。

| 避難時に注意 | |
|--------|-------------|
| | 特別警戒区域(急傾斜) |
| | 警戒区域(急傾斜) |

高潮ハザードマップについて

◆高潮浸水想定区域は、平成30年11月に千葉県が公表した「高潮浸水想定区域図(想定最大規模：浸水深)」をもとに表示しています。

◆高潮浸水想定区域図は、平成29年3月時点の海岸保全施設等の整備状況で、想定し得る最大規模の台風(中心気圧910hPa 最大旋巻風速半径75km 移動速度73km/h)に伴う高潮によって、沿岸および河川から氾濫した場合を想定して作成されています。

◆シミュレーションの前提となる台風を超える規模の台風による氾濫、内水による氾濫等は考慮しておりません。また、台風の通るルートや局所的な地面の凹凸や建築物の影響、構造物等に関する条件の差異などにより、想定される浸水深が実際の浸水深と異なる場合や、この高潮浸水想定区域外でも浸水が発生する場合があります。

◆土砂災害のおそれのある区域(特別警戒区域、警戒区域)は、“土砂災害警戒区域等における土砂災害防止対策の推進に関する法律(土砂災害防止法)”に基づき、千葉県が定めたものです。

◆土砂災害警戒区域(急傾斜地のがけ崩れ、土石流)については、雨の降り方や土地の状態によって表示されている場所以外でも危険となることがありますので、十分注意してください。

