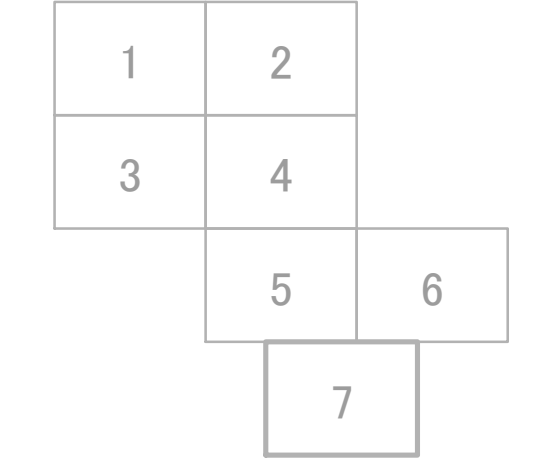
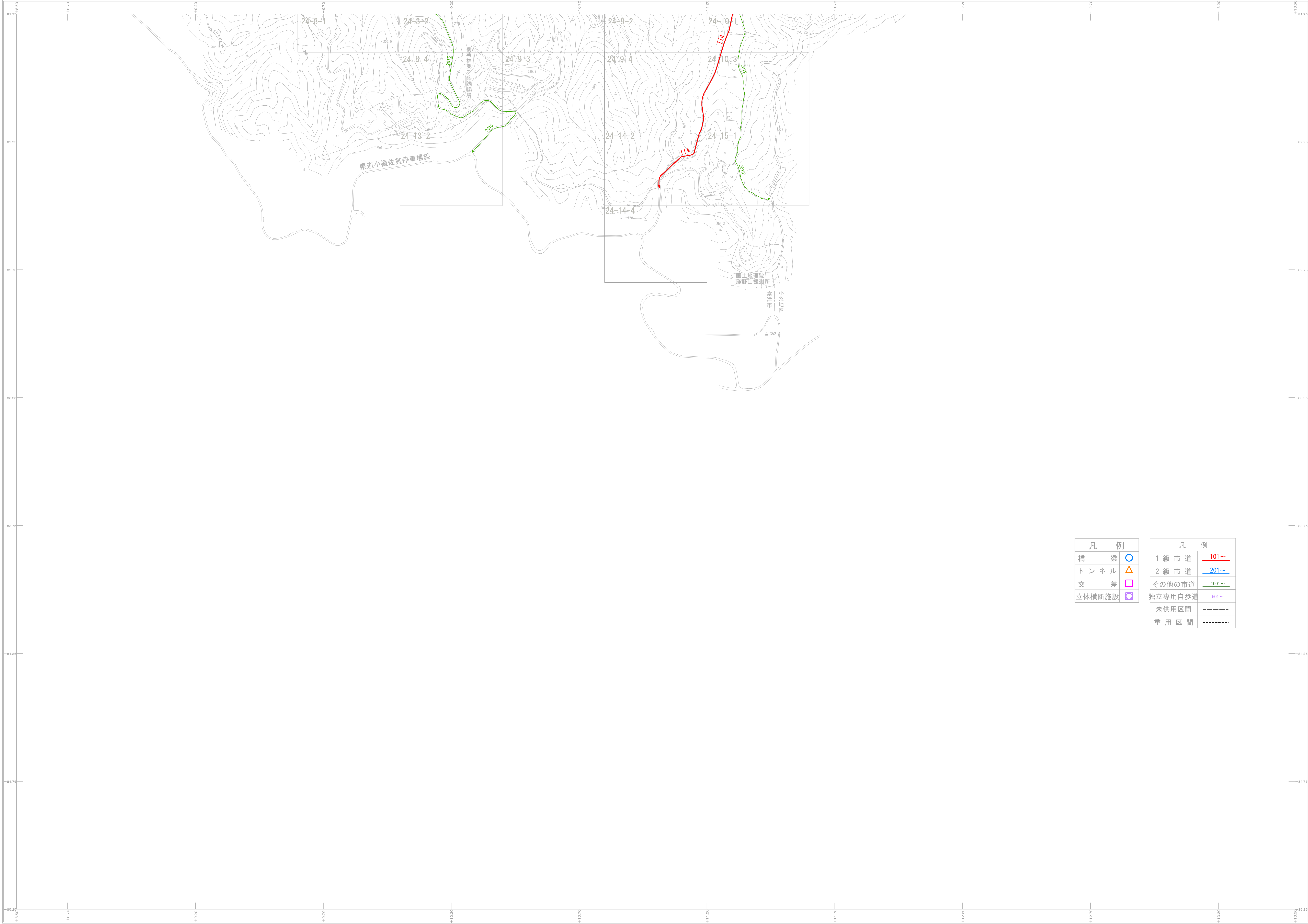


君津市認定路線網図 其ノ7

(構造物位置図) (図葉割図) (君津地区)

令和四年三月現在

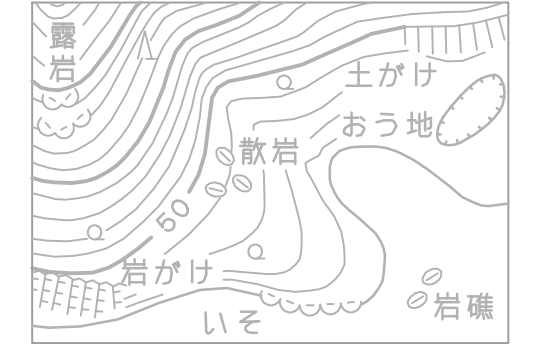


記号

△	三角点	▽	公共基準点 (1:2級三角点)
○	水準点	□	公共基準点 (水準点)
●	多角点	■	基準点
□	普通建物	□	普通無蓋物
□	倉庫	□	塋墓
□	農圃	□	塋墓
□	庭園	□	塋墓
□	従歩道	□	塋墓
□	分断帯	□	塋墓
□	舗新多層橋	□	塋墓
□	新設中の道路	□	塋墓
□	建設中の道路	□	塋墓
□	既設の道路	□	塋墓
□	普通鉄道	□	塋墓
□	普通鉄道	□	塋墓
□	普通鉄道	□	塋墓

凡例	
橋	梁
トンネル	
交差	
立体横断施設	

凡例	
1級市道	101~
2級市道	201~
その他の市道	1001~
独立専用歩道	501~
未供用区間	----
重用区間	-----



No.	廃止路線番号	備考
1	531	H13.4.01廃止
2		
3		
4		
5		
6		
7		
8		
9		
10		
11		
12		
13		
14		
15		
16		
17		
18		
19		
20		

株式会社バスコ調製

君津市役所

この地図は、君津市 1:2,500 (昭和60年9月現在) を
基に編集したものである。

1:5,000

