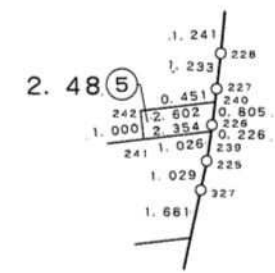
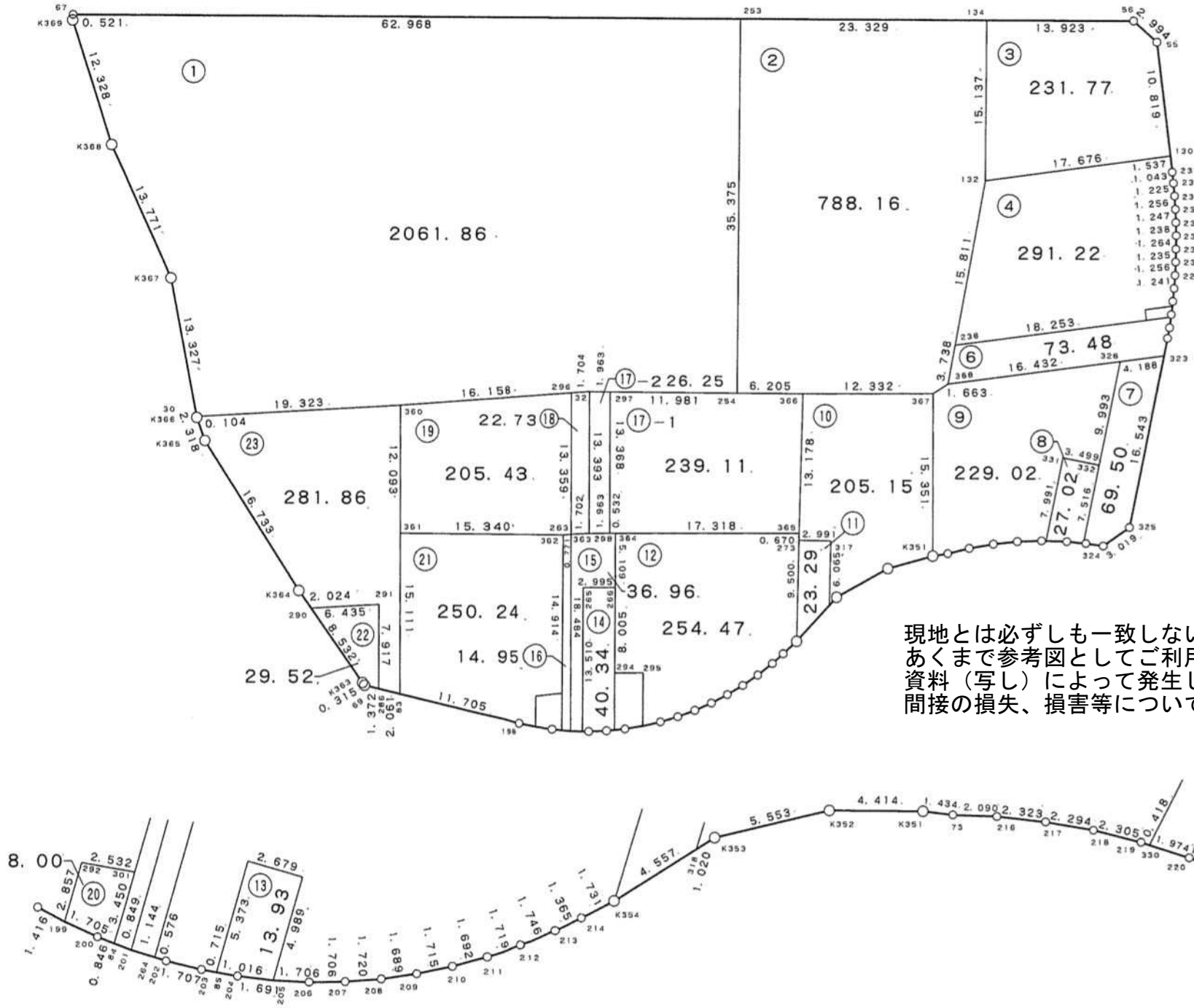



## 50-2 街区



現地とは必ずしも一致しないことがあります。  
あくまで参考図としてご利用ください。  
資料（写し）によって発生した直接または  
間接の損失、損害等について市では一切の責任を負いません。

現場名:君津市常代土地区画整理事業 出来形確認測量

### 倍横距法面積計算書

地番	50-2-1							
点名	X	Y	距離	方向角	緯距	経距	倍横距	倍面積
50-67	-77312.969	8423.067	0.521	254° 52' 13"	59.796	-19.732	-19.732	-1179.894672
K369	-77313.105	8422.564	12.328	233° 51' 45"	-0.136	-0.503	-39.967	5.435512
K368	-77320.375	8412.608	13.771	227° 29' 44"	-7.270	-9.956	-50.426	366.597020
K367	-77329.679	8402.456	13.327	240° 49' 58"	-9.304	-10.152	-70.534	656.248336
50-30	-77336.174	8390.819	19.323	158° 15' 25"	-6.495	-11.637	-92.323	599.637885
50-360	-77354.122	8397.977	16.158	157° 14' 37"	-17.948	7.158	-96.802	1737.402296
50-296	-77369.022	8404.227	1.704	157° 14' 35"	-14.900	6.250	-83.394	1242.570600
50-32	-77370.593	8404.886	1.963	161° 57' 10"	-1.571	0.659	-76.485	120.157935
50-297	-77372.459	8405.494	11.981	161° 57' 03"	-1.866	0.608	-75.218	140.356788
50-254	-77383.850	8409.206	35.375	71° 44' 17"	-11.391	3.712	-70.898	807.599118
50-253	-77372.765	8442.799	62.968	341° 44' 16"	11.085	33.593	-33.593	-372.378405
							倍面積	4123.732413
							面積	2061.86

### 倍横距法面積計算書

地番	50-2-2							
点名	X	Y	距離	方向角	緯距	経距	倍横距	倍面積
50-254	-77383.850	8409.206	6.205	161° 56' 51"	-11.085	-33.593	-33.593	372.378405
50-366	-77389.750	8411.129	12.332	161° 16' 11"	-5.900	1.923	-65.263	385.051700
50-367	-77401.429	8415.089	1.663	128° 39' 16"	-11.679	3.960	-59.380	693.499020
50-368	-77402.468	8416.388	3.738	81° 44' 23"	-1.039	1.299	-54.121	56.231719
50-238	-77401.931	8420.087	15.811	81° 44' 56"	0.537	3.699	-49.123	-26.379051
50-132	-77399.662	8435.734	15.137	71° 44' 23"	2.269	15.647	-29.777	-67.564013
50-134	-77394.919	8450.109	23.329	341° 44' 20"	4.743	14.375	0.245	1.162035
50-253	-77372.765	8442.799	35.375	251° 44' 17"	22.154	-7.310	7.310	161.945740
							倍面積	1576.325555
							面積	788.16

現地とは必ずしも一致しないことがあります。あくまで参考図としてご利用ください。  
資料（写し）によって発生した直接または間接の損失、損害等について市では一切の責任を負いません。

現場名:君津市常代土地区画整理事業 出来形確認測量

### 倍横距法面積計算書

地番	50-2-3							
点名	X	Y	距離	方向角	緯距	経距	倍横距	倍面積
50-134	-77394.919	8450.109	15.137	251°44'23"	13.222	-4.363	-4.363	-57.687586
50-132	-77399.662	8435.734	17.676	153°53'51"	-4.743	-14.375	-23.101	109.568043
50-130	-77415.535	8443.511	10.819	64°33'45"	-15.873	7.777	-29.699	471.412227
50-55	-77410.888	8453.281	2.994	23°26'23"	4.647	9.770	-12.152	-56.470344
50-56	-77408.141	8454.472	13.923	341°44'17"	2.747	1.191	-1.191	-3.271677
							倍面積	463.550663
							面積	231.77

### 倍横距法面積計算書

地番	50-2-4							
点名	X	Y	距離	方向角	緯距	経距	倍横距	倍面積
50-238	-77401.931	8420.087	18.253	154°00'33"	-2.269	-15.647	-15.647	35.503043
50-241	-77418.338	8428.086	1.000	64°01'27"	-16.407	7.999	-23.295	382.201065
50-242	-77417.900	8428.985	2.602	154°00'57"	0.438	0.899	-14.397	-6.305886
50-240	-77420.239	8430.125	0.451	77°43'09"	-2.339	1.140	-12.358	28.905362
50-227	-77420.143	8430.566	1.233	77°12'14"	0.096	0.441	-10.777	-1.034592
50-228	-77419.870	8431.768	1.241	75°46'24"	0.273	1.202	-9.134	-2.493582
50-229	-77419.565	8432.971	1.256	73°55'00"	0.305	1.203	-6.729	-2.052345
50-230	-77419.217	8434.178	1.235	72°48'43"	0.348	1.207	-4.319	-1.503012
50-231	-77418.852	8435.358	1.264	72°16'03"	0.365	1.180	-1.932	-0.705180
50-232	-77418.467	8436.562	1.238	69°46'47"	0.385	1.204	0.452	0.174020
50-233	-77418.039	8437.724	1.247	69°14'23"	0.428	1.162	2.818	1.206104
50-234	-77417.597	8438.890	1.256	67°32'17"	0.442	1.166	5.146	2.274532
50-235	-77417.117	8440.051	1.225	66°31'53"	0.480	1.161	7.473	3.587040
50-236	-77416.629	8441.175	1.043	65°24'05"	0.488	1.124	9.758	4.761904
50-237	-77416.195	8442.123	1.537	64°34'07"	0.434	0.948	11.830	5.134220
50-130	-77415.535	8443.511	17.676	333°53'51"	0.660	1.388	14.166	9.349560
50-132	-77399.662	8435.734	15.811	261°44'56"	15.873	-7.777	7.777	123.444321
							倍面積	582.446574
							面積	291.22

現地とは必ずしも一致しないことがあります。あくまで参考図としてご利用ください。  
資料（写し）によって発生した直接または間接の損失、損害等について市では一切の責任を負いません。

現場名:君津市常代土地区画整理事業 出来形確認測量

### 倍横距法面積計算書

地番	50-2-5							
点名	X	Y	距離	方向角	緯距	経距	倍横距	倍面積
50-241	-77418.338	8428.086	2.354	154°01'22"	-0.438	-0.899	-0.899	0.393762
50-239	-77420.454	8429.117	0.226	79°02'16"	-2.116	1.031	-0.767	1.622972
50-226	-77420.411	8429.339	0.805	77°39'24"	0.043	0.222	0.486	0.020898
50-240	-77420.239	8430.125	2.602	334°00'57"	0.172	0.786	1.494	0.256968
50-242	-77417.900	8428.985	1.000	244°01'27"	2.339	-1.140	1.140	2.666460
							倍面積	4.961060
							面積	2.48

### 倍横距法面積計算書

地番	50-2-6							
点名	X	Y	距離	方向角	緯距	経距	倍横距	倍面積
50-238	-77401.931	8420.087	3.738	261°44'23"	16.407	-7.999	-7.999	-131.239593
50-368	-77402.468	8416.388	16.432	154°00'32"	-0.537	-3.699	-19.697	10.577289
50-328	-77417.238	8423.589	4.188	154°00'58"	-14.770	7.201	-16.195	239.200150
50-323	-77421.003	8425.424	1.681	82°43'07"	-3.765	1.835	-7.159	26.953635
50-327	-77420.790	8427.091	1.029	82°10'38"	0.213	1.667	-3.657	-0.778941
50-225	-77420.650	8428.110	1.026	78°59'09"	0.140	1.019	-0.971	-0.135940
50-239	-77420.454	8429.117	2.354	334°01'22"	0.196	1.007	1.055	0.206780
50-241	-77418.338	8428.086	18.253	334°00'33"	2.116	-1.031	1.031	2.181596
							倍面積	146.964976
							面積	73.48

現地とは必ずしも一致しないことがあります。あくまで参考図としてご利用ください。  
資料（写し）によって発生した直接または間接の損失、損害等について市では一切の責任を負いません。

現場名: 君津市常代土地区画整理事業 出来形確認測量

### 倍横距法面積計算書

地番	50-2-7							
点名	X	Y	距離	方向角	緯距	経距	倍横距	倍面積
50-329	-77419.462	8406.222	0.248	167° 11' 45"	-0.955	-7.455	-7.455	7.119525
50-221	-77419.704	8406.277	1.649	169° 35' 22"	-0.242	0.055	-14.855	3.594910
50-324	-77421.326	8406.575	3.019	126° 04' 49"	-1.622	0.298	-14.502	23.522244
50-325	-77423.104	8409.015	16.543	82° 42' 13"	-1.778	2.440	-11.764	20.916392
50-323	-77421.003	8425.424	4.188	334° 00' 58"	2.101	16.409	7.085	14.885585
50-328	-77417.238	8423.589	9.993	262° 42' 15"	3.765	-1.835	21.659	81.546135
50-332	-77418.507	8413.677	7.516	262° 42' 00"	-1.269	-9.912	9.912	-12.578328
							倍面積	139.006463
							面積	69.50

### 倍横距法面積計算書

地番	50-2-8							
点名	X	Y	距離	方向角	緯距	経距	倍横距	倍面積
50-331	-77415.036	8413.232	7.991	262° 42' 09"	3.471	-0.445	-0.445	-1.544595
50-330	-77416.051	8405.306	1.974	163° 13' 02"	-1.015	-7.926	-8.816	8.948240
50-220	-77417.941	8405.876	1.560	167° 11' 04"	-1.890	0.570	-16.172	30.565080
50-329	-77419.462	8406.222	7.516	82° 42' 00"	-1.521	0.346	-15.256	23.204376
50-332	-77418.507	8413.677	3.499	352° 41' 39"	0.955	7.455	-7.455	-7.119525
							倍面積	54.053576
							面積	27.02

現地とは必ずしも一致しないことがあります。あくまで参考図としてご利用ください。  
資料（写し）によって発生した直接または間接の損失、損害等について市では一切の責任を負いません。

現場名:君津市常代土地区画整理事業 出来形確認測量

### 倍横距法面積計算書

地番	50-2-9							
点名	X	Y	距離	方向角	緯距	経距	倍横距	倍面積
50-368	-77402.468	8416.388	1.663	308° 39' 16"	14.770	-7.201	-7.201	-106.358770
50-367	-77401.429	8415.089	15.351	251° 24' 33"	1.039	-1.299	-15.701	-16.313339
K351	-77406.323	8400.539	1.434	152° 17' 30"	-4.894	-14.550	-31.550	154.405700
50-73	-77407.593	8401.206	2.090	147° 42' 04"	-1.270	0.667	-45.433	57.699910
50-216	-77409.360	8402.323	2.323	151° 46' 10"	-1.767	1.117	-43.649	77.127783
50-217	-77411.407	8403.422	2.294	155° 16' 00"	-2.047	1.099	-41.433	84.813351
50-218	-77413.491	8404.382	2.305	159° 35' 01"	-2.084	0.960	-39.374	82.055416
50-219	-77415.651	8405.186	0.418	163° 18' 03"	-2.160	0.804	-37.610	81.237600
50-330	-77416.051	8405.306	7.991	82° 42' 09"	-0.400	0.120	-36.686	14.674400
50-331	-77415.036	8413.232	3.499	172° 41' 39"	1.015	7.926	-28.640	-29.069600
50-332	-77418.507	8413.677	9.993	82° 42' 15"	-3.471	0.445	-20.269	70.353699
50-328	-77417.238	8423.589	16.432	334° 00' 32"	1.269	9.912	-9.912	-12.578328
							倍面積	458.047822
							面積	229.02

### 倍横距法面積計算書

地番	50-2-10							
点名	X	Y	距離	方向角	緯距	経距	倍横距	倍面積
50-367	-77401.429	8415.089	12.332	341° 16' 11"	4.894	14.550	14.550	71.207700
50-366	-77389.750	8411.129	13.178	252° 49' 04"	11.679	-3.960	25.140	293.610060
50-365	-77393.643	8398.539	0.670	252° 27' 26"	-3.893	-12.590	8.590	-33.440870
50-273	-77393.845	8397.900	2.991	162° 26' 58"	-0.202	-0.639	-4.639	0.937078
50-317	-77396.697	8398.802	6.065	252° 25' 42"	-2.852	0.902	-4.376	12.480352
50-318	-77398.528	8393.020	1.020	113° 31' 24"	-1.831	-5.782	-9.256	16.947736
K353	-77398.935	8393.955	5.553	132° 12' 43"	-0.407	0.935	-14.103	5.739921
K352	-77402.666	8398.068	4.414	145° 57' 13"	-3.731	4.113	-9.055	33.784205
K351	-77406.323	8400.539	15.351	71° 24' 33"	-3.657	2.471	-2.471	9.036447
							倍面積	410.302629
							面積	205.15

現地とは必ずしも一致しないことがあります。あくまで参考図としてご利用ください。  
資料（写し）によって発生した直接または間接の損失、損害等について市では一切の責任を負いません。

現場名:君津市常代土地区画整理事業 出来形確認測量

### 倍横距法面積計算書

地番	50-2-11							
点名	X	Y	距離	方向角	緯距	経距	倍横距	倍面積
50-317	-77396.697	8398.802	2.991	342° 26' 58"	1.831	5.782	5.782	10.586842
50-273	-77393.845	8397.900	9.500	252° 27' 14"	2.852	-0.902	10.662	30.408024
K354	-77396.709	8388.842	4.557	113° 31' 38"	-2.864	-9.058	0.702	-2.010528
50-318	-77398.528	8393.020	6.065	72° 25' 42"	-1.819	4.178	-4.178	7.599782
							倍面積	46.584120
							面積	23.29

### 倍横距法面積計算書

地番	50-2-12							
点名	X	Y	距離	方向角	緯距	経距	倍横距	倍面積
50-365	-77393.643	8398.539	17.318	341° 20' 24"	0.202	0.639	0.639	0.129078
50-364	-77377.235	8392.998	5.109	251° 32' 12"	16.408	-5.541	-4.263	-69.947304
50-266	-77378.853	8388.152	8.005	251° 31' 52"	-1.618	-4.846	-14.650	23.703700
50-294	-77381.389	8380.559	2.679	161° 31' 28"	-2.536	-7.593	-27.089	68.697704
50-295	-77383.930	8381.408	4.989	251° 32' 10"	-2.541	0.849	-33.833	85.969653
50-205	-77385.510	8376.676	1.706	148° 35' 34"	-1.580	-4.732	-37.716	59.591280
50-206	-77386.966	8377.565	1.706	144° 44' 08"	-1.456	0.889	-41.559	60.509904
50-207	-77388.359	8378.550	1.720	141° 23' 51"	-1.393	0.985	-39.685	55.281205
50-208	-77389.703	8379.623	1.689	137° 19' 37"	-1.344	1.073	-37.627	50.570688
50-209	-77390.945	8380.768	1.715	133° 50' 33"	-1.242	1.145	-35.409	43.977978
50-210	-77392.133	8382.005	1.692	130° 33' 52"	-1.188	1.237	-33.027	39.236076
50-211	-77393.233	8383.290	1.719	126° 40' 36"	-1.100	1.285	-30.505	33.555500
50-212	-77394.260	8384.669	1.746	122° 57' 43"	-1.027	1.379	-27.841	28.592707
50-213	-77395.210	8386.134	1.365	119° 44' 23"	-0.950	1.465	-24.997	23.747150
50-214	-77395.887	8387.319	1.731	118° 21' 25"	-0.677	1.185	-22.347	15.128919
K354	-77396.709	8388.842	9.500	72° 27' 14"	-0.822	1.523	-19.639	16.143258
50-273	-77393.845	8397.900	0.670	72° 27' 26"	2.864	9.058	-9.058	-25.942112
							倍面積	508.945384
							面積	254.47

現地とは必ずしも一致しないことがあります。あくまで参考図としてご利用ください。  
資料（写し）によって発生した直接または間接の損失、損害等について市では一切の責任を負いません。

現場名:君津市常代土地区画整理事業 出来形確認測量

### 倍横距法面積計算書

地番	点名	X	Y	距離	方向角	緯距	経距	倍横距	倍面積
50-2-13	50-294	-77381.389	8380.559	5.373	251°31'53"	2.541	-0.849	-0.849	-2.157309
	50-85	-77383.091	8375.463	1.016	155°34'46"	-1.702	-5.096	-6.794	11.563388
	50-204	-77384.016	8375.883	1.691	152°02'28"	-0.925	0.420	-11.470	10.609750
	50-205	-77385.510	8376.676	4.989	71°32'10"	-1.494	0.793	-10.257	15.323958
	50-295	-77383.930	8381.408	2.679	341°31'28"	1.580	4.732	-4.732	-7.476560
								倍面積	27.863227
								面積	13.93

### 倍横距法面積計算書

地番	点名	X	Y	距離	方向角	緯距	経距	倍横距	倍面積
50-2-14	50-265	-77376.012	8387.204	13.510	251°31'15"	2.841	-0.948	-0.948	-2.693268
	50-264	-77380.294	8374.391	0.576	162°49'27"	-4.282	-12.813	-14.709	62.983938
	50-202	-77380.844	8374.561	1.707	159°12'30"	-0.550	0.170	-27.352	15.043600
	50-203	-77382.440	8375.167	0.715	155°32'58"	-1.596	0.606	-26.576	42.415296
	50-85	-77383.091	8375.463	5.373	71°31'53"	-0.651	0.296	-25.674	16.713774
	50-294	-77381.389	8380.559	8.005	71°31'52"	1.702	5.096	-20.282	-34.519964
	50-266	-77378.853	8388.152	2.995	341°32'49"	2.536	7.593	-7.593	-19.255848
								倍面積	80.687528
								面積	40.34

現地とは必ずしも一致しないことがあります。あくまで参考図としてご利用ください。  
資料（写し）によって発生した直接または間接の損失、損害等について市では一切の責任を負いません。



現場名:君津市常代土地区画整理事業 出来形確認測量

### 倍横距法面積計算書

地番	50-2-15							
点名	X	Y	距離	方向角	緯距	経距	倍横距	倍面積
50-266	-77378.853	8388.152	5.109	71° 32' 12"	-2.841	0.948	0.948	-2.693268
50-364	-77377.235	8392.998	0.532	341° 15' 31"	1.618	4.846	6.742	10.908556
50-298	-77376.731	8392.827	1.963	341° 12' 51"	0.504	-0.171	11.417	5.754168
50-363	-77374.873	8392.195	1.702	338° 22' 48"	1.858	-0.632	10.614	19.720812
50-263	-77373.291	8391.568	18.484	251° 21' 12"	1.582	-0.627	9.355	14.799610
50-201	-77379.201	8374.054	1.144	162° 51' 51"	-5.910	-17.514	-8.786	51.925260
50-264	-77380.294	8374.391	13.510	71° 31' 15"	-1.093	0.337	-25.963	28.377559
50-265	-77376.012	8387.204	2.995	161° 32' 49"	4.282	12.813	-12.813	-54.865266
							倍面積	73.927431
							面積	36.96

### 倍横距法面積計算書

地番	50-2-16							
点名	X	Y	距離	方向角	緯距	経距	倍横距	倍面積
50-362	-77372.575	8391.282	14.914	251° 37' 20"	0.716	-0.286	-0.286	-0.204776
50-301	-77377.277	8377.129	3.450	251° 26' 39"	-4.702	-14.153	-14.725	69.236950
50-84	-77378.375	8373.858	0.849	166° 39' 05"	-1.098	-3.271	-32.149	35.299602
50-201	-77379.201	8374.054	18.484	71° 21' 12"	-0.826	0.196	-35.224	29.095024
50-263	-77373.291	8391.568	0.771	338° 13' 34"	5.910	17.514	-17.514	-103.507740
							倍面積	29.919060
							面積	14.95

現地とは必ずしも一致しないことがあります。あくまで参考図としてご利用ください。  
資料（写し）によって発生した直接または間接の損失、損害等について市では一切の責任を負いません。

現場名:君津市常代土地区画整理事業 出来形確認測量

### 倍横距法面積計算書

地番	50-2-17-1							
点名	X	Y	距離	方向角	緯距	経距	倍横距	倍面積
50-298	-77376.731	8392.827	0.532	161°15'31"	-4.272	-12.667	-12.667	54.113424
50-364	-77377.235	8392.998	17.318	161°20'24"	-0.504	0.171	-25.163	12.682152
50-365	-77393.643	8398.539	13.178	72°49'04"	-16.408	5.541	-19.451	319.152008
50-366	-77389.750	8411.129	6.205	341°56'51"	3.893	12.590	-1.320	-5.138760
50-254	-77383.850	8409.206	11.981	341°57'03"	5.900	-1.923	9.347	55.147300
50-297	-77372.459	8405.494	13.368	251°21'47"	11.391	-3.712	3.712	42.283392
							倍面積	478.239516
							面積	239.11

### 倍横距法面積計算書

地番	50-2-17-2							
点名	X	Y	距離	方向角	緯距	経距	倍横距	倍面積
50-297	-77372.459	8405.494	1.963	341°57'10"	4.272	12.667	12.667	54.113424
50-32	-77370.593	8404.886	13.393	251°21'49"	1.866	-0.608	24.726	46.138716
50-363	-77374.873	8392.195	1.963	161°12'51"	-4.280	-12.691	11.427	-48.907560
50-298	-77376.731	8392.827	13.368	71°21'47"	-1.858	0.632	-0.632	1.174256
							倍面積	52.518836
							面積	26.25

### 倍横距法面積計算書

地番	50-2-18							
点名	X	Y	距離	方向角	緯距	経距	倍横距	倍面積
50-263	-77373.291	8391.568	1.702	158°22'48"	-4.269	-12.659	-12.659	54.041271
50-363	-77374.873	8392.195	13.393	71°21'49"	-1.582	0.627	-24.691	39.061162
50-32	-77370.593	8404.886	1.704	337°14'35"	4.280	12.691	-11.373	-48.676440
50-296	-77369.022	8404.227	13.359	251°21'52"	1.571	-0.659	0.659	1.035289
							倍面積	45.461282
							面積	22.73

現地とは必ずしも一致しないことがあります。あくまで参考図としてご利用ください。  
資料（写し）によって発生した直接または間接の損失、損害等について市では一切の責任を負いません。

現場名:君津市常代土地区画整理事業 出来形確認測量

### 倍横距法面積計算書

地番	50-2-19							
点名	X	Y	距離	方向角	緯距	経距	倍横距	倍面積
50-296	-77369.022	8404.227	16.158	337° 14' 37"	4.269	12.659	12.659	54.041271
50-360	-77354.122	8397.977	12.093	251° 19' 53"	14.900	-6.250	19.068	284.113200
50-361	-77357.993	8386.520	15.340	161° 54' 53"	-3.871	-11.457	1.361	-5.268431
50-362	-77372.575	8391.282	0.771	158° 13' 34"	-14.582	4.762	-5.334	77.780388
50-263	-77373.291	8391.568	13.359	71° 21' 52"	-0.716	0.286	-0.286	0.204776
							倍面積	410.871204
							面積	205.43

### 倍横距法面積計算書

地番	50-2-20							
点名	X	Y	距離	方向角	緯距	経距	倍横距	倍面積
50-292	-77374.971	8376.084	2.857	251° 36' 57"	2.306	-1.045	-1.045	-2.409770
50-199	-77375.872	8373.373	1.705	170° 12' 22"	-0.901	-2.711	-4.801	4.325701
50-200	-77377.552	8373.663	0.846	166° 40' 13"	-1.680	0.290	-7.222	12.132960
50-84	-77378.375	8373.858	3.450	71° 26' 39"	-0.823	0.195	-6.737	5.544551
50-301	-77377.277	8377.129	2.532	335° 37' 18"	1.098	3.271	-3.271	-3.591558
							倍面積	16.001884
							面積	8.00

### 倍横距法面積計算書

地番	50-2-21							
点名	X	Y	距離	方向角	緯距	経距	倍横距	倍面積
50-362	-77372.575	8391.282	15.340	341° 54' 53"	4.702	14.153	14.153	66.547406
50-361	-77357.993	8386.520	15.111	251° 26' 08"	14.582	-4.762	23.544	343.318608
50-83	-77362.804	8372.195	11.705	175° 00' 21"	-4.811	-14.325	4.457	-21.442627
50-198	-77374.465	8373.214	1.416	173° 33' 09"	-11.661	1.019	-8.849	103.188189
50-199	-77375.872	8373.373	2.857	71° 36' 57"	-1.407	0.159	-7.671	10.793097
50-292	-77374.971	8376.084	2.532	155° 37' 18"	0.901	2.711	-4.801	-4.325701
50-301	-77377.277	8377.129	14.914	71° 37' 20"	-2.306	1.045	-1.045	2.409770
							倍面積	500.488742
							面積	250.24

現地とは必ずしも一致しないことがあります。あくまで参考図としてご利用ください。  
資料（写し）によって発生した直接または間接の損失、損害等について市では一切の責任を負いません。

現場名:君津市常代土地区画整理事業 出来形確認測量

### 倍横距法面積計算書

地番	50-2-22							
点名	X	Y	距離	方向角	緯距	経距	倍横距	倍面積
50-290	-77352.254	8377.135	8.532	216°25'51"	5.976	-2.386	-2.386	-14.258736
K363	-77359.119	8372.068	0.315	212°50'00"	-6.865	-5.067	-9.839	67.544735
50-69	-77359.384	8371.897	1.372	175°01'29"	-0.265	-0.171	-15.077	3.995405
50-286	-77360.751	8372.016	7.917	71°25'56"	-1.367	0.119	-15.129	20.681343
50-291	-77358.230	8379.521	6.435	338°14'06"	2.521	7.505	-7.505	-18.920105
							倍面積	59.042642
							面積	29.52

### 倍横距法面積計算書

地番	50-2-23							
点名	X	Y	距離	方向角	緯距	経距	倍横距	倍面積
50-360	-77354.122	8397.977	19.323	338°15'25"	3.871	11.457	11.457	44.350047
50-30	-77336.174	8390.819	0.104	240°43'55"	17.948	-7.158	15.756	282.788688
K366	-77336.225	8390.728	2.318	232°13'13"	-0.051	-0.091	8.507	-0.433857
K365	-77337.645	8388.896	16.733	219°07'32"	-1.420	-1.832	6.584	-9.349280
K364	-77350.626	8378.337	2.024	216°26'22"	-12.981	-10.559	-5.807	75.380667
50-290	-77352.254	8377.135	6.435	158°14'06"	-1.628	-1.202	-17.568	28.600704
50-291	-77358.230	8379.521	7.917	251°25'56"	-5.976	2.386	-16.384	97.910784
50-286	-77360.751	8372.016	2.061	175°01'01"	-2.521	-7.505	-21.503	54.209063
50-83	-77362.804	8372.195	15.111	71°26'08"	-2.053	0.179	-28.829	59.185937
50-361	-77357.993	8386.520	12.093	71°19'53"	4.811	14.325	-14.325	-68.917575
							倍面積	563.725178
							面積	281.86

現地とは必ずしも一致しないことがあります。あくまで参考図としてご利用ください。  
資料（写し）によって発生した直接または間接の損失、損害等について市では一切の責任を負いません。